

PŘÁTELSTVÍ BEZ HRANIC



Hotel Jelenovská, Kyčerská hornatina sobota 4. 5. 2024

Doprava: Autobusy, které organizuje oblast KČT prostřednictvím odboru Uherské Hradiště a Zlín+Vizovice a Valašské Meziříčí+Vsetín vlakem anebo vlastními dopravními prostředky.

Prezence: od 11:00 do 14:00 hod v areálu **hotelu Jelenovská**



Hotel Jelenovská se začal stavět počátkem roku 1984 a v průběhu tří let byl téměř dokončen.

Původní verze hotelu vypadala odlišně od té dnešní. Mělo se jednat o hotel ve tvaru hvězdy, která měla být z každé strany zploštělá stejně, jako to dnes můžeme vidět pouze ze dvou stran. Hotel byl původně plánovaný pro dvojnásobný počet hostů. Bohužel během stavby došlo k rozsáhlému požáru, kterému větší část nově

postaveného hotelu podlehla.

Za nynějšího majitele proběhla celá řada oprav (oprava obou bazénů, rekonstrukce wellness, pokojů a společenských prostor).

A jak dle pověsti vznikl název Jelenovská?

Kdysi byl ve zdejších kraji na lovu jelenů kralevic se svou milou. Dívka spadla z koně a zabila se. Když kralevic uslyšel její zoufalý výkřik, zkameněl úzkostí. Jejich blízcí je nikdy nenašli. Nad těly milenců se časem navršily mohutné mohyly, kterým lidé později začali říkat Královec a Jeleňovská. A namísto slz mezi těly milenců, protéká mezi kopci říčka Brumovka.








(Převzato a upraveno z www.zsprodeti.cz/hotel-jelenovska-valasske-klobouky).

Startovné: 40 Kč na úhradu nákladů na pamětní listy a magnetku

Odměna: Pamětní list, magnetka, razítko akce, IVV a „200“ a pěkné zážitky ze setkání s přáteli

Občerstvení: Z vlastních zásob a z nabídky hotelu Jelenovská

Doporučená trasa:

Brumov, ČD (341) – Brumov, bus (328 m; 1,1 km)  – Brumov, zříc. (369 m; 1,6 km) 
– Matka-sedlo (528 m; 4,9 km)  – Jelenovská, hotel (582 m; 6,5 km)  – Jelenovský okruh (535 m; 6,9 km)  – Valašské Klobouky, Valaška (373 m; 7,8 km)  – Valašské Klobouky-nám. bus (396 m; 9,1 km)  – Valašské Klobouky, ČD (421 m; 10,5 km)

Celkem 10,5 km; stoupání 340 m, klesání 260 m

Upozornění: každý účastník se zúčastňuje na vlastní nebezpečí

Informace: Jiří Tomáš, tel.00420 737 005 174 a e-mail: jiri.tomas48@seznam.cz